

UB Klagenfurt

ES I

240 617

Karte

von

KÄRNTEN.

Colorirt.

480.—



UB KLAGENFURT



+L1343300

DAS HERZOGTHUM KÄRNTEN




entworfen und auf Stein gezeichnet vom J.J. PAULINY tech. Offizialen im k. k. milit. geogr. Institute
IN WIEN.



- Städte wenn deren Grundrisse nicht ersichtlich
- Märktchen
- Dörfer
- Pfarren
- Kirchen
- † Kirchen und Kapellen
- † Schlösser
- Burggräben
- ⚡ Heiligtümer und Grundbrunnen
- Wohnhäuser
- ▲ Alpen
- ▲ Punkte des grossen trigonometrischen Netzes
- ▲ Punkte deren Höhe genau ist
- ▲ Historisch wichtige Kriegereignisse (mit der Jahreszahl)

Maassstab 1st Zoll = 5000st Klaftern oder 1 : 360,000 der Natur.
1 2 3 4 5
österreichische Post Meilen.

- Städte mit Bezirksamt
- Märkte
- Dörfer
- Märkte als Ortsgemeinden
- Dörfer als Ortsgemeinden
- ⚡ Bergwerke
- ⚡ Hammerwerke & Glashütten
- ⚡ Landsgrenzen
- ⚡ Kreisgrenzen
- ⚡ Eisenbahnen & Bahnhöfe
- ⚡ Gassen - Poststrassen
- ⚡ Landstrassen
- ⚡ Quarthier Landwege
- ⚡ Landwege
- ⚡ Postweg



ES I 240617

